



Regione Veneto



Provincia di Rovigo



Comune di Bosaro

P.A.T.

Elaborato

A4

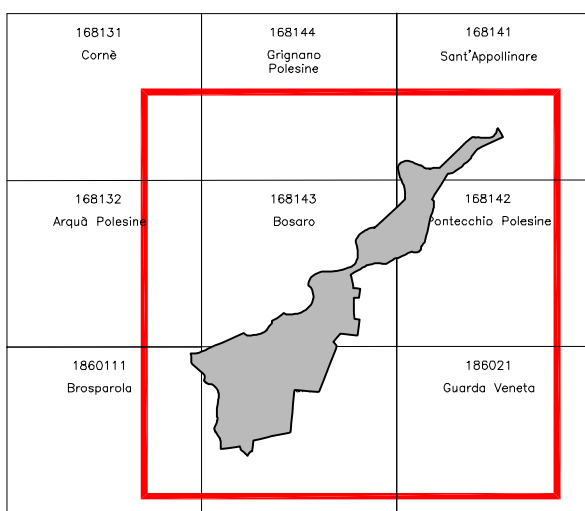
Scala

1:10.000

Carta della Trasformabilita'

REGIONE VENETO
Direzione Urbanistica
Coordinatore regionale: Arch. Francesco Tomassello

SINDACO DEL COMUNE DI BOSARO
Remo Randoldo



150331 Carli
150344 Sogno
150345 Bosaro
150346 Sogno
150347 Sogno
150348 Sogno
150349 Sogno
150350 Sogno
150351 Sogno
150352 Sogno
150353 Sogno
150354 Sogno
150355 Sogno
150356 Sogno
150357 Sogno
150358 Sogno
150359 Sogno
150360 Sogno
150361 Sogno
150362 Sogno
150363 Sogno
150364 Sogno
150365 Sogno
150366 Sogno
150367 Sogno
150368 Sogno
150369 Sogno
150370 Sogno
150371 Sogno
150372 Sogno
150373 Sogno
150374 Sogno
150375 Sogno
150376 Sogno
150377 Sogno
150378 Sogno
150379 Sogno
150380 Sogno
150381 Sogno
150382 Sogno
150383 Sogno
150384 Sogno
150385 Sogno
150386 Sogno
150387 Sogno
150388 Sogno
150389 Sogno
150390 Sogno
150391 Sogno
150392 Sogno
150393 Sogno
150394 Sogno
150395 Sogno
150396 Sogno
150397 Sogno
150398 Sogno
150399 Sogno
150400 Sogno

GRUPPO DI LAVORO
URBANISTICA e V.A.S.
Dot. Arch. Lino De Battisti
Dot. Ing. Carlo Romano
Collaboratore Dot. Arch. Giulia Tammaro
Progettazione P.A.T. Coordinamento Figure Specialistiche
STUDIO AGRONOMIC
Dot. For. Lisa Milan
STUDIO GEOLOGICO
Dot. Geol. Antonino Massarotto
STUDIO COMPATIBILITA' IDRAULICA
Dot. Ing. Fabrizio Ravagnani

DICEMBRE 2009

Legenda

Confine del Pat

Art. 24

Ambiti Territoriali Omogenei

Perimetro degli A.T.O.

Art. 24

Identificazione degli A.T.O.

Art. 24

Insieme "A"- ATO con prevalenza dei caratteri del sistema ambientale e paesaggistico

ATO OVEST - Sottosistema "A" - Agricolo-Residenziale Integrato

ATO SUD - Sottosistema "A" - Agricolo-Residenziale Integrato

ATO EST - Sottosistema "A" - Agricolo-Residenziale Integrato

Insieme "R" e "P" - ATO con prevalenza dei caratteri del sistema insediativo

ATO BOSARO - Sottosistema "R" - Prevalenza residenziale integrato

ATO BOSCO DEL MONACO - Sottosistema "R" - Prevalenza residenziale integrato

ATO PASSO - Sottosistema "R" - Prevalenza residenziale integrato

ATO PRODUTTIVA - Sottosistema "P" - Misto a dominante produttiva

Azioni Strategiche

Aree di urbanizzazione consolidata prevalentemente residenziali/produttive

Art. 25

Aree di urbanizzazione consolidata programmata prevalentemente residenziali/produttive

Art. 25

Edificazione diffusa

Art. 26

Limiti fisici alla nuova edificazione

Art. 27

Linee preferenziali di sviluppo insediativo

Art. 28

Specifiche destinazioni d'uso

Art. 28

Linee preferenziali di sviluppo prioritario

Art. 28

Servizi di interesse comune di maggior rilevanza

Art. 29

Infrastrutture di Maggior Rilevanza e di Collegamento in Programmazione

Autostrada di progetto

Art. 30

Strade di progetto

Art. 30

Itinerari ciclabili

Art. 30

Valori e Tutele Culturali

Ville individuate nella pubblicazione dell'IRVV

Art. 31

Edifici e complessi di valore monumentale testimoniale: vincolo monumentale ex D.Lgs 42/2004

Art. 4

Edifici e complessi di valore monumentale testimoniale: grado di protezione imposto da PAT/PI

Art. 6

Coni di visuale

Art. 32

Centri storici

Art. 10

Valori e Tutele Naturali

Rete ecologica locale: aree di connessione naturalistica

Art. 34

Rete ecologica locale: aree volte alla riduzione della frammentazione ecologica

Art. 34

Rete ecologica locale: corridoi ecologici principali

Art. 35

Rete ecologica locale: corridoi ecologici secondari

Art. 36

Rete ecologica locale: isola ad elevata naturalità

Art. 37

Barriere infrastrutturali

Art. 38

Barriere naturali

Art. 38